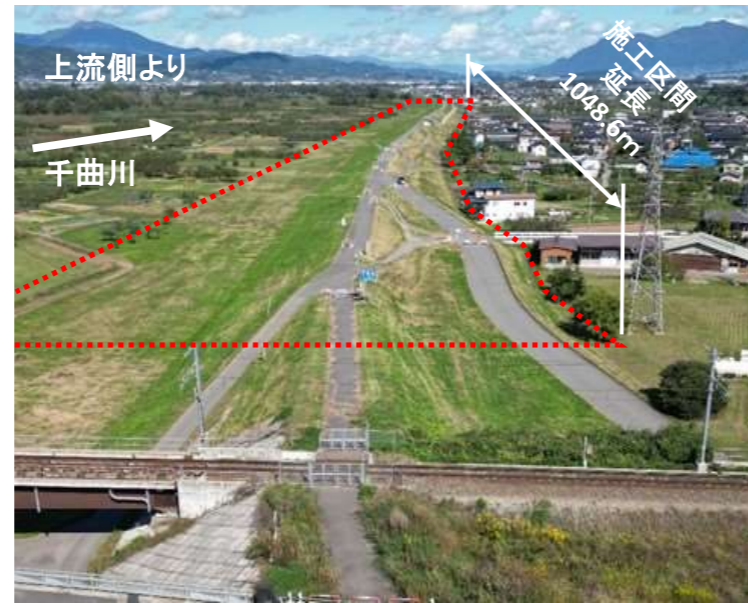


# 千曲川村山地区堤防強化工事 地元説明会

## 工事概要

現在、立ヶ花狭窄部から村山橋までの間に堤防強化工事を実施しています。堤防強化は、川表側、川裏側をコンクリートブロックにより被覆することで、万一越水した場合でも、堤防が決壊しにくくするもので、本工事では村山地区の川裏側のコンクリートブロックを施工するものです。



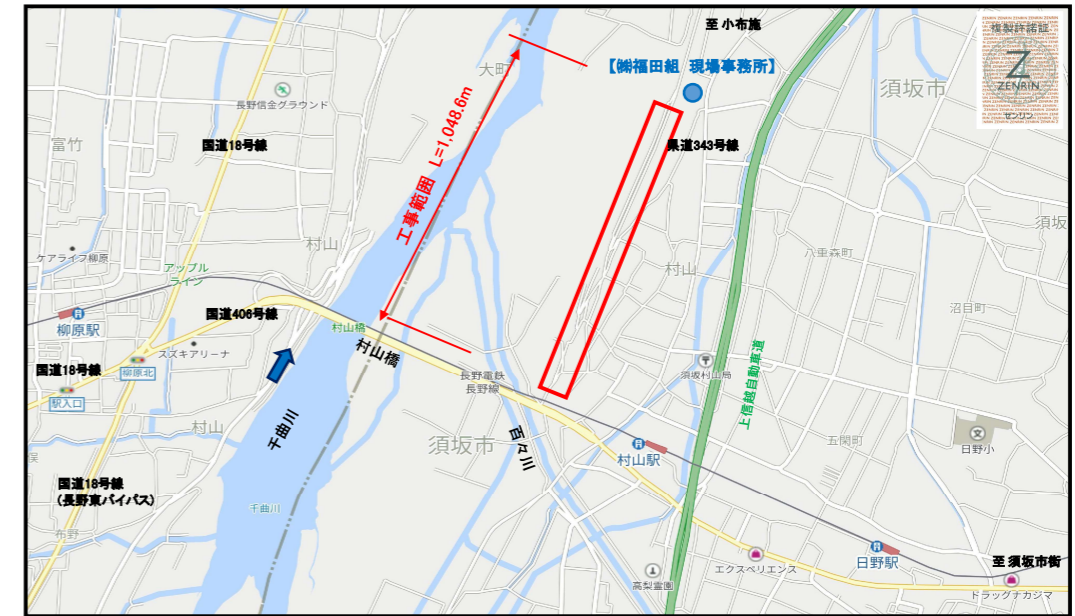
工事着手前（中河原樋管側より上流方向を望む）

工事着手前（村山橋側より下流方向を望む）

工 事 名 千曲川村山地区堤防強化工事  
 工 事 場 所 長野県須坂市村山 地先  
 工 期 令和4年9月21日～令和5年10月31日（予定）  
 発 注 者 国土交通省 北陸地方整備局  
 千曲川河川事務所 TEL：026-227-7614  
 施 工 者 **株式会社 福田組** TEL：026-214-6990  
 現場事務所：長野県須坂市大字相之島666-1  
 現場代理人：長埜 海音 携帯：090-2417-8616  
 監理技術者：小林 弘行 携帯：080-3300-7259  
 工 事 内 容 【築堤・護岸】 施工延長 1,048.6 m

- 河川土工 1 式
- 掘削工 1 式
- 盛土工 1 式
- 法覆護岸工 1 式
- 大型連節ブロック張 1 式
- 植生工 1 式
- 仮設工 1 式

## 施工場所位置図



## 工事について

- 工事時間帯は、8：00～17：00（状況により作業時間が変更となる場合があります）
- 作業内容により、早出や残業を行うことがあります。また週休2日に取り組む工事であり基本的には土曜日、日曜日は作業を休止する予定としておりますが、天候等により休止した場合は土曜日、日曜日に振替えて作業をする場合があります。
- 工事中は、騒音・振動の発生に細心の注意を払って施工いたしますが、大型の重機等が稼働していますので、多少の騒音・振動は発生いたします。騒音・振動やその他のご意見、ご要望等は **株式会社 福田組の連絡先**までご連絡下さい。
- 周辺にお住まいの皆様、堤防道路や隣接道路をご利用の皆様には、大変ご迷惑をお掛けしますが、何卒ご理解・ご協力のほどよろしくお願いいたします。

## 工事工程表

	1月	2月	3月	4月	5月	6月	7月	8月	9月	10月	備考
準備工 工事用道路工	■										
本工事 起点～ No.387 (863m区間)		■									
本工事 No.387～終 点 (186m区間)							■				
跡片付け工										■	



平面図

千曲川村山地区堤防強化工事 L=1048.6m

坂路工(1)

坂路工(2)

坂路工(3)

中河原樋管

村山水防倉庫  
(撤去・移設)

千曲川村山地区堤防強化工事 L=1048.6m

坂路工(2)

坂路工(3)

坂路工(4)

坂路工(5)

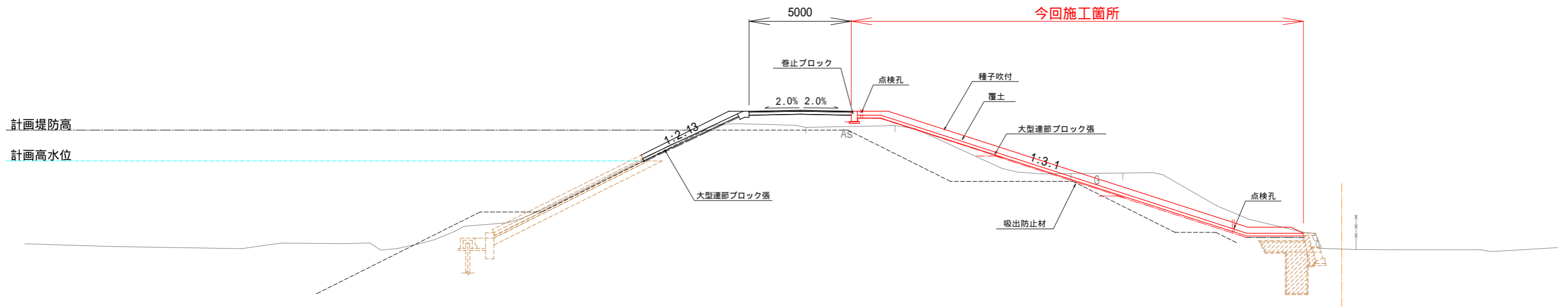
村山水防倉庫  
(撤去・移設)

国道406号線  
(村山橋)

工種	千曲川村山地区堤防強化工事
設計	中野建設
施工	中野建設
縮尺	1:500
縮尺	縮尺
縮尺	縮尺
縮尺	縮尺

標準横断図

S=1:100



工事名			
図面名	標準横断図		
作成年月			
縮尺	1:100	図番	
会社名	大日本コンサルタント株式会社		
事務所名	北陸地方整備局千曲川河川事務所		



期間：2023年2月～2023年7月（予定）

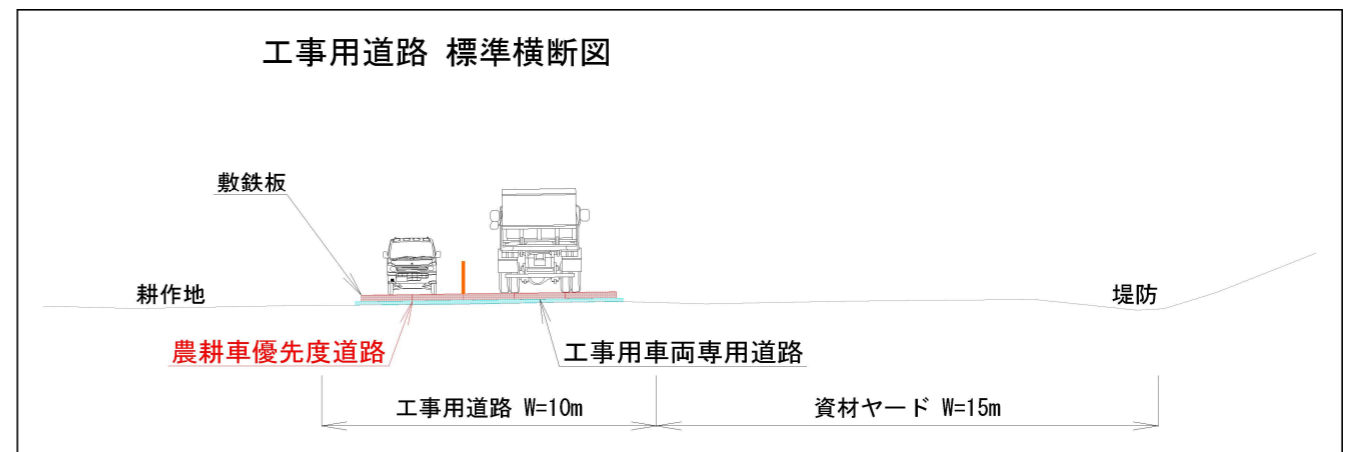

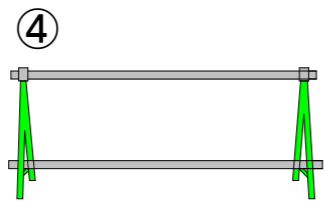
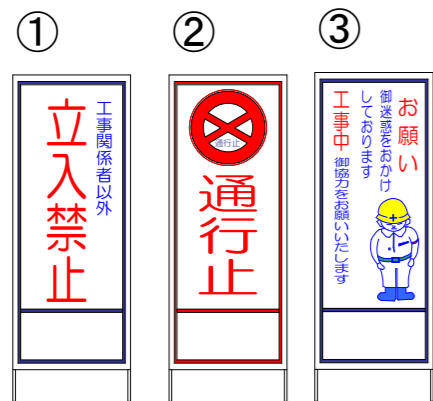
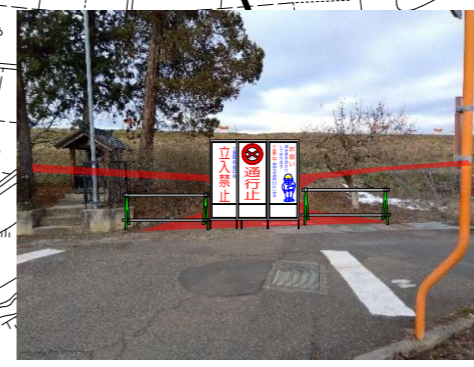
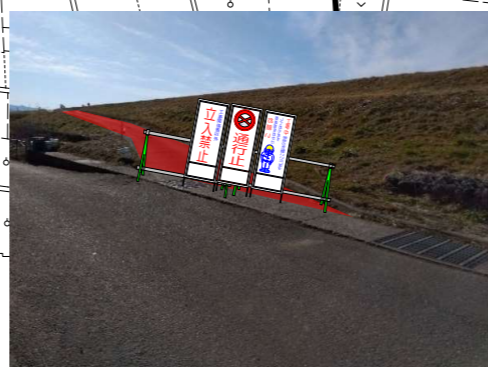

全面通行止め規制図



赤：堤防天端及び川裏、川表坂路工事区間 全面通行止め

緑：工事用車両専用道路道路及び農耕車優先道路 通行可能

青：通行可能





期間：2023年7月～2023年10月（予定）

全面通行止め規制図

